




Luftseilbahn Bristen - Waldiberg



www.seilbahn-waldiberg.ch



Waldiberg


1200 Meter über Meer

Sonnenterrasse an der kleinen Windgällen mit herrlicher Aussicht ins Reusstal, auf den Bristenstock und ins Etlital.

Idealer Ausgangspunkt für Wanderungen.

Talstation Bristen

Die Talstation befindet sich am Ende des Dorfes Bristen, nach der Brücke links oben (Fussweg oder Zufahrt – kein Parkplatz).



Durchgehender Betrieb

(fährt nicht bei Windsturm oder Gewitter)

Grundtaxe pro Fahrt für 1 – 2 Personen:
1 Jeton oder Fr. 12.– in Münz (abgezählt, Automat gibt kein Rückgeld)

Mitfahrten (3. und 4. Person)
Fr. 6.– pro Person ins separate Kässeli

Jeton zu Fr. 12.– erhältlich in Bristen im Dorfladen

Fahrt mit maximal vier Personen
Kein Seilwart vor Ort.

Kontakt
info@seilbahn-waldiberg.ch

Marcel Kaufmann
Tel. 079 691 54 23

Anreise

Öffentliche Verkehrsmittel:

mit dem Postauto von Amsteg Post nach **Bristen, Post**. Zu Fuss durchs Dorf gehen.

Auto:

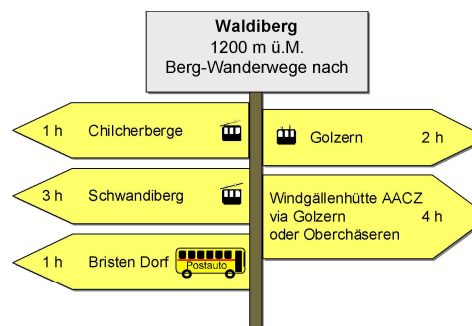
Autobahn A2 Luzern-Gotthard bei der Ausfahrt **Amsteg** verlassen.
Wegweiser Richtung **Maderanertal** folgen und durch das Dorf **Bristen** fahren.

Öffentliche Parkplätze:
ca. 200 m nach Auffahrt zur Talstation weiter hinten im Maderanertal beim Cholplatz.

Bitte **nicht** bei der Talstation parkieren - Privatgrund und Wendepplatz.

Wandervorschläge

siehe Skizze (Rückseite)



Alle Bergwanderungen erfordern durchschnittliche Kondition und Trittsicherheit.

Geniessen und schützen Sie das einmalige Natur- und Erholungsgebiet!

Weitere Informationen

Die Luftseilbahn Bristen-Waldiberg ist im Schweizer Inventar der historischen Seilbahnen aufgeführt:
www.seilbahninventar.ch
Objekt: UR-SIL-1

Urner Seilbahnführer
www.seilbahnen-uri.ch
www.youtube.com
„Waldiberg“ suchen



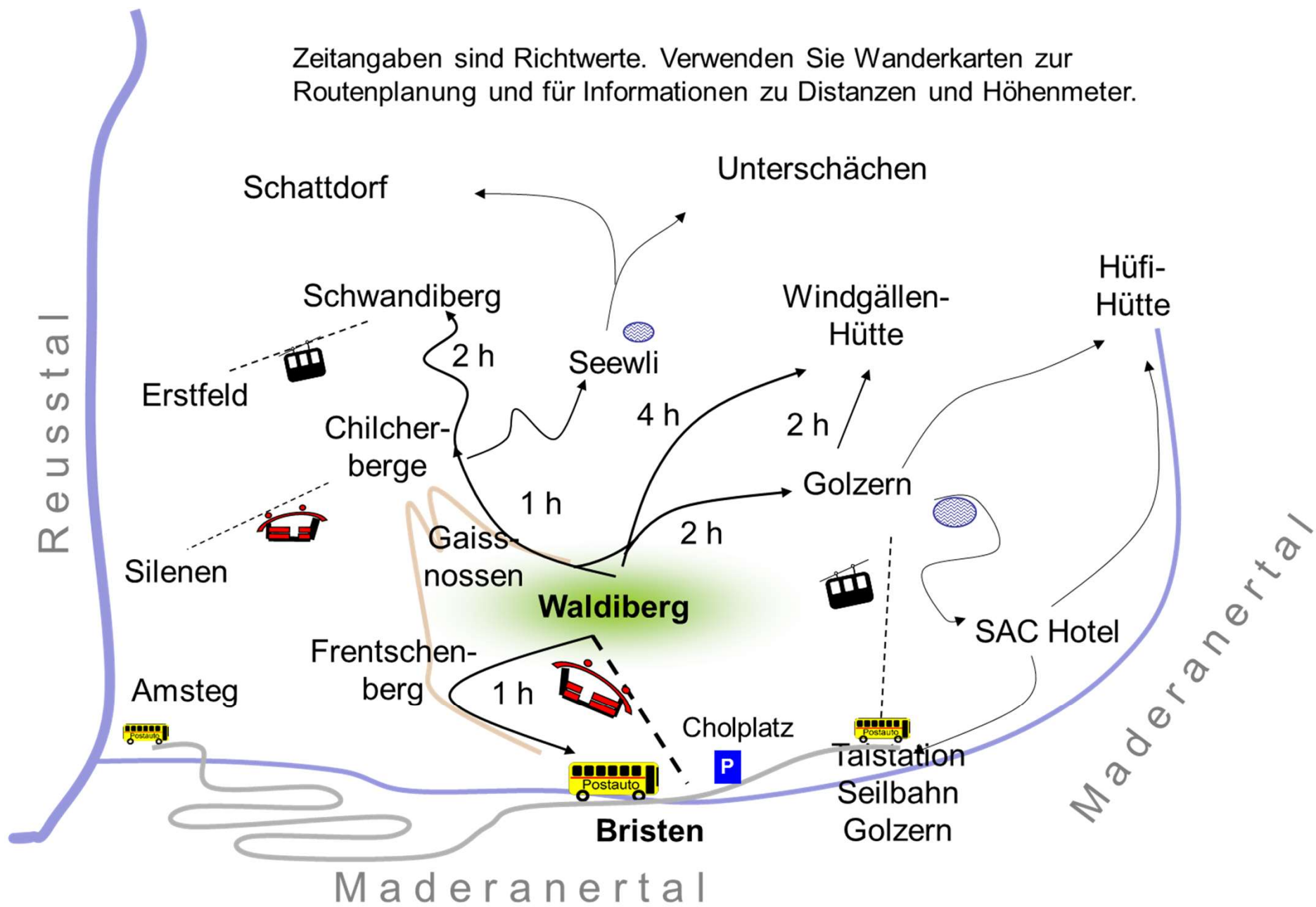
Ausrüstung

- Gutes Schuhwerk
- evtl. Wanderstöcke
- Im Winter: Schneeschuhe
- Regenschutz
- Sonnenschutz
- Wanderkarte
- Getränke / Verpflegung
- Golzern: Badesachen (See)

Weiteres

- Wetterprognosen beachten
- Bitte nehmen Sie Rücksicht auf Alpenflora, Wildtiere und Alpwirtschaft
- Lassen Sie keine Abfälle liegen.

Zeitangaben sind Richtwerte. Verwenden Sie Wanderkarten zur Routenplanung und für Informationen zu Distanzen und Höhenmeter.



*) z.B. Regionale Wanderkarte Maderanertal/Arni und Umgebung des Verkehrsvereins Amsteg/Bristen/Maderanertal oder Landeskarten der Schweiz 1:25'000 Schächental 1192 und Amsteg 1212